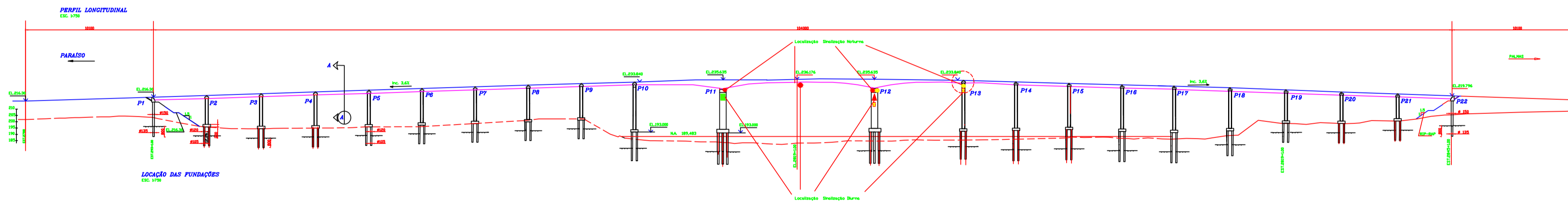
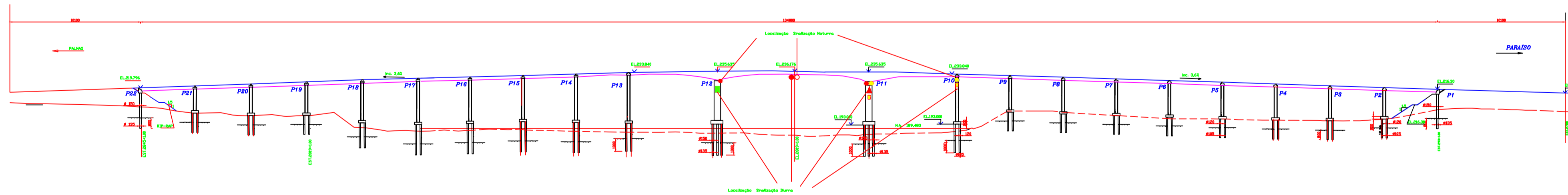


VISTA JUSANTE  
ESC. 1:5000

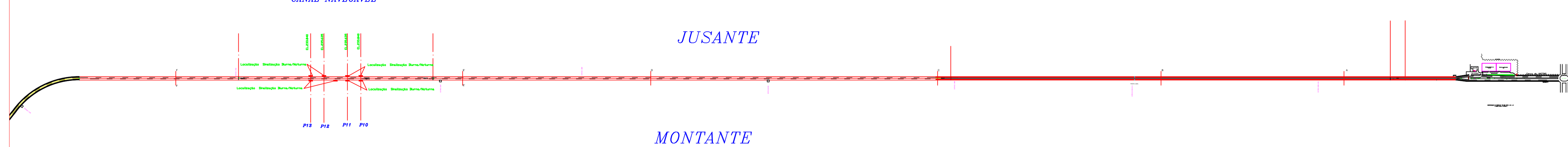


VISTA MONTANTE  
ESC. 1:5000



CANAL NAVEGÁVEL

PLANTA BAIXA  
ESC. 1:500



**SIMBOLOGIA**

- SINAL ESPECIAL DESTINADO A EMBARCAÇÃO MÍDIA NOS VÃOS ADJACENTES
- PLACA INDICATIVA DE ÁGUAS SEGURAS
- PLACA DE SINALIZAÇÃO DIURNO LOCALIZADA A BOMBORDO
- PLACA DE SINALIZAÇÃO DIURNO LOCALIZADA A BORESTE
- SINALIZAÇÃO NOTURNO, LANTERNAS COM ACONTOAMENTO AUTOMÁTICO

<p>GOVERNO DO ESTADO DO TOCANTINS SECRETARIA DA INFRA-ESTRUTURA SUPERINTENDÊNCIA DE ENERGIA</p>	
<p>Projeto: PROJETO DE SINALIZAÇÃO DA PONTE FERNANDO HENRIQUE CARDOSO, LOCALIZADA SOBRE O RIO TOCANTINS.</p>	
<p>Local: RODOVIA TO-080, TRECHO PALMAS/PARAÍSO DO TOCANTINS (BR-153)</p>	
<p>Conteúdo: PLANTA DE CONSTRUÇÃO DOS SINAIS E SUAS ESTRUTURAS A JUSANTE</p>	<p>Extensão:</p>
<p>Escala: 1:10.000</p>	<p>Data: 01/02</p>
<p>SECRETARIA DA INFRA-ESTRUTURA</p>	
<p>RESPONSÁVEL TÉCNICO:</p>	
<p>DESA:</p>	<p>MAHMM</p>

**NOTA:**

NO CASO DE DÚVIDA ENTRE COTA/ESCALA, PREVALECERÁ O PRIMEIRO.